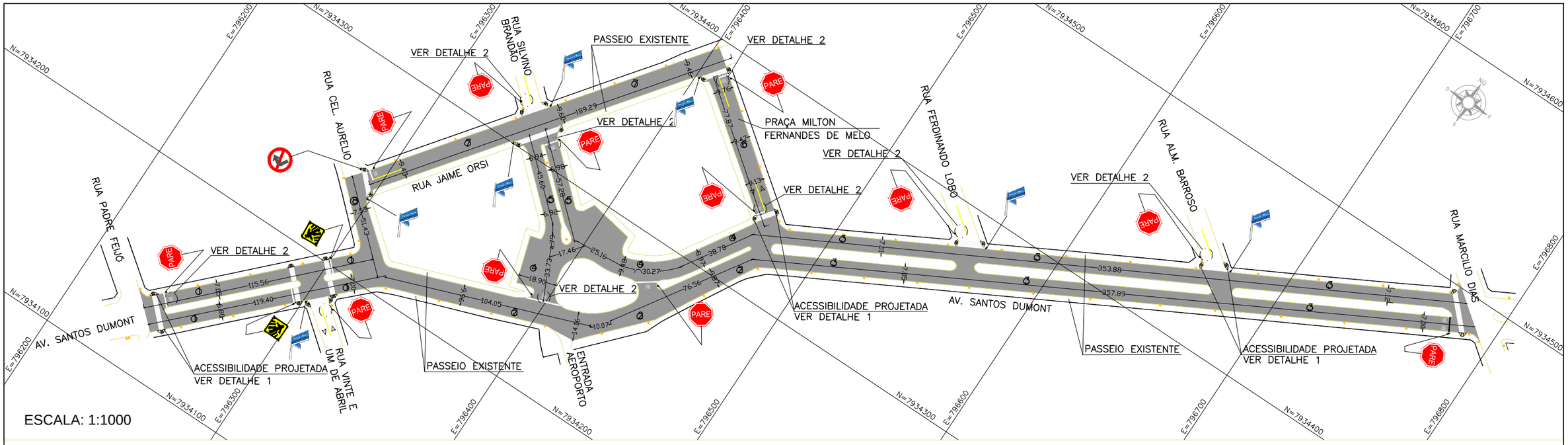

DETALHE 1

RAMPA PARA DEFICIENTE - PROJETADO

DIMENSÕES DE RAMPA DE PASSEIO (unidade m)

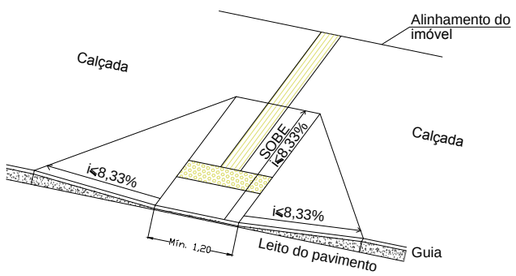

SEÇÃO TIPO DO PAVIMENTO

S/ ESCALA

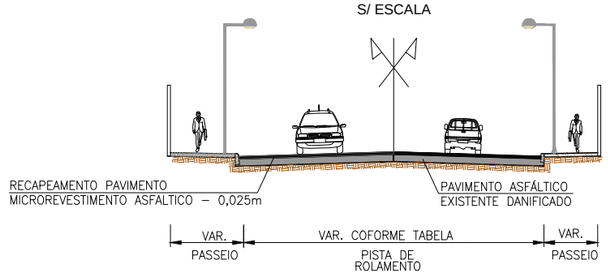

ENDEREÇO	N°	LARGURA (m)			L. MÉDIO (m)	EXTENSÃO (m)	ÁREA TOTAL (m²)
		L1	L2	L3			
AVENIDA SANTOS DUMONT	1	6,80	7,05	7,00	6,95	234,96	1.632,97
AVENIDA SANTOS DUMONT	2	9,96	14,16	9,87	11,33	190,68	2.160,40
AVENIDA SANTOS DUMONT	3	7,05	7,00	7,12	7,25	711,77	5.160,33
AVENIDA SANTOS DUMONT	4	18,90	9,48	8,97	12,45	145,40	1.810,23
RUA SILVINO BRANDÃO	5	6,94	6,98	6,92	6,95	102,88	715,01
PRAÇA MILTON F. DE MELO	6	9,76	9,47	9,13	9,45	77,87	735,87
RUA JAIME ORSI	7	9,60	9,46	9,43	9,49	189,29	1.796,36
RUA CEL. AURÉLIO	8	7,53			7,53	51,43	387,27
						TOTAL	14.398,44

DETALHE 2

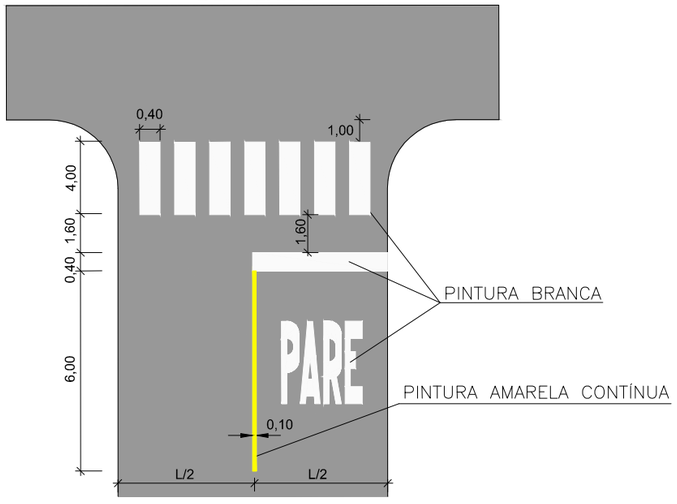

QUADRO DE PLACAS

Placa	Tamanho	Quant.
PARE R–1	L=0,35	12
A–32b	L=0,45	02
IDENTIFICAÇÃO DE RUAS	–	07
R–4a	Ø=0,75	01

ELABORAÇÃO:

PREFEITURA MUNICIPAL DE ARAGUARI

InfraGeo Consultoria & Projetos

APROVAÇÃO

TÍTULO

REVITALIZAÇÃO DE PAVIMENTO

RESPONSÁVEL TÉCNICO

TIAGO TEIXEIRA DA SILVA - CREA: 176.778/D - ART: 14201800000004387693

PROPRIETÁRIOS

PREFEITURA MUNICIPAL DE ARAGUARI - CNPJ: 16.829.640/0001-49

DETALHE

REVITALIZAÇÃO DA AVENIDA SANTOS DUMONT E COMPLEMENTOS

INFOR. COMPLEMENTARES

REVITALIZAÇÃO, SINALIZAÇÃO HORIZONTAL E VERTICAL

FOLHA: ÚNICA

FOLHA: 01/01

DATA: MARÇO/2018

N. DO DESENHO: IFG-SAN-RV-SP-DS-001-R00

ESCALA: INDICADA